Firmado digitalmente por: CARLOS AUBAN NOGUES - NIF 22676296K
Motivo: Aprobado definitivamente por la Comisión Territorial de Urbanismo de Valencia el 31 de marzo de 2021
Fecha y hora: 26.04.2021 14:09:36

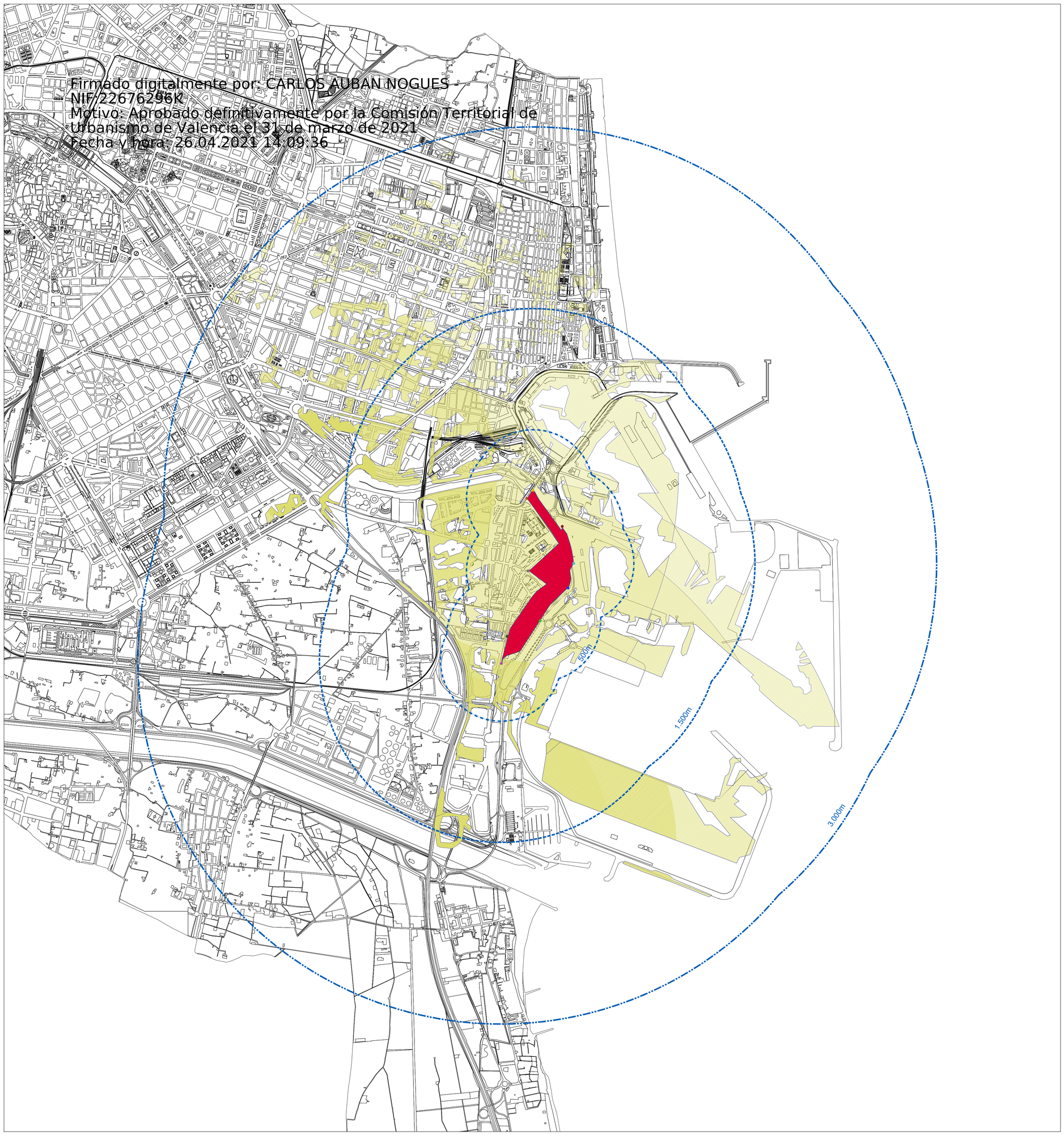

Firmado digitalmente por: 24341131R MANUEL LATORRE (R:P4625200C)
Motivo: Para hacer constar que el presente documento, que fue aprobado provisionalmente por acuerdo del Ayuntamiento Pleno de fecha 25 de junio de 2020, incorpora lo requerido por administraciones sectoriales.
Fecha y hora: 07.04.2021 10:24:16

DELIMITACIÓN ÁMBITO DE LA ACTUACIÓN

ÁMBITO DEL ESTUDIO DE INTEGRACIÓN PAISAJISTICA
(CUENCA VISUAL DESDE LA ACTUACIÓN)

DELIMITACIÓN DEL ÁMBITO (CUENCA VISUAL)

UMBRALES DE NITIDEZ DESDE LA ACTUACIÓN

UMBRAL DE NITIDEZ DE 0 A 500m.

UMBRAL DE NITIDEZ DE 500 A 1.500m.

UMBRAL DE NITIDEZ DE 1.500 A 3.000m.

NIVELES DE VISIBILIDAD

VISIBILIDAD ALTA

VISIBILIDAD MEDIA

VISIBILIDAD BAJA

VISIBILIDAD NULA

CUENCA VISUAL DEL UMBRAL DE NITIDEZ DE 0 A 500m



CUENCA VISUAL DEL UMBRAL DE NITIDEZ DE 500m A 1500m

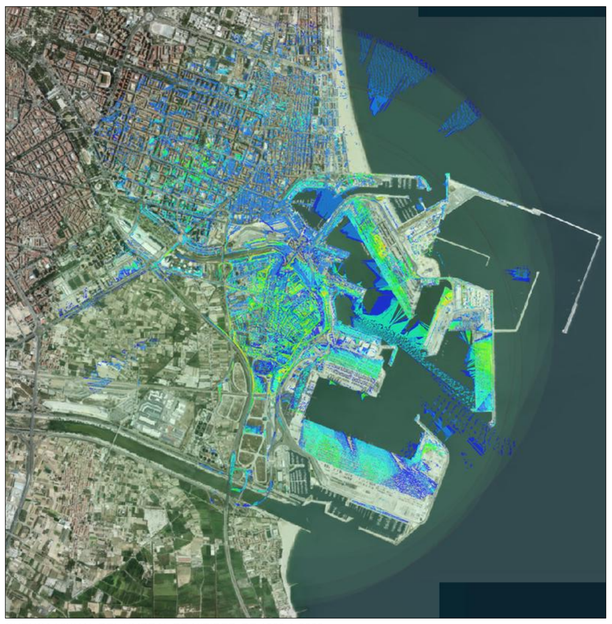

CUENCA VISUAL DEL UMBRAL DE NITIDEZ DE 1500 A 3000m

Ref: 17071EIP-**09**

Plano: VISIBILIDAD

Escala A1: 1/15.000
Escala A3: 1/30.000

Fecha: Marzo 2021

Sustituye: 10 - DIC2018

17071EIP

ESTUDIO DE INTEGRACIÓN PAISAJÍSTICA

PLAN ESPECIAL ZONA SUR 1 DEL PUERTO DE VALÈNCIA
Nazaret Este VALÈNCIA

Arquitectos:
Juan Añón Gómez

Gabriel Doménech Bardisa

Arquitecta colaboradora:
Lucía Yubero Serrano

valenciaport
Autoridad Portuaria de Valencia

AJUNTAMENT DE VALÈNCIA

AICEQUIP
arquitectos & ingenieros

desde
depuis
since
1.987

Calle Felip Maria Garín 4b Valencia (46021) España
www.aicequip.com info@aicequip.com
tel (+34) 963 155 610

El presente documento es copia de su original del que son autores los técnicos firmantes. Su utilización total o parcial así como cualquier reproducción o cesión a terceros, requerirá la previa autorización expresa de su autor o autores quedando en todo caso prohibida cualquier modificación unilateral del mismo.

17071EIP-10