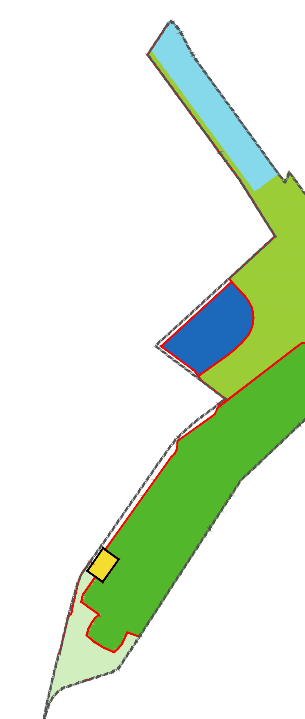


--- ÁMBITO DEL SECTOR DEL PLAN ESPECIAL ZONA SUR 1 PUERTO DE VALÈNCIA NAZARET ESTE

----- DELIMITACIÓN SUELO URBANO SEGÚN PGOU DE VALÈNCIA 1988

CLASIFICACIÓN DEL SUELO VIGENTE

- SU SUELO URBANO EN EL ÁMBITO DEL SECTOR
- SU SUELO URBANO. GENÉRICO
- SNU SUELO NO URBANIZABLE.GENÉRICO
- SNU SUELO NO URBANIZABLE EN EL ÁMBITO DEL SECTOR





Ref: 17071PES-109

Plano: **INFORMACIÓN**
 Planeamiento vigente:
 Clasificación del suelo sobre
 cartografía municipal

Escala A1: 1/2000
 Escala A3: 1/4000

Fecha: Junio 2020
 Sustituye: 109 - DIC 2018

**17071PEZS1
 PLAN ESPECIAL
 ZONA SUR 1 DEL PUERTO DE VALÈNCIA - NAZARET ESTE
 VALÈNCIA**

Arquitectos:
 Juan Añón Gómez

 Gabriel Doménech Bardisa

Arquitecta colaboradora:
 Lucía Yubero Serrano

