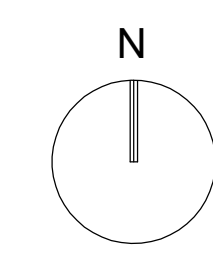
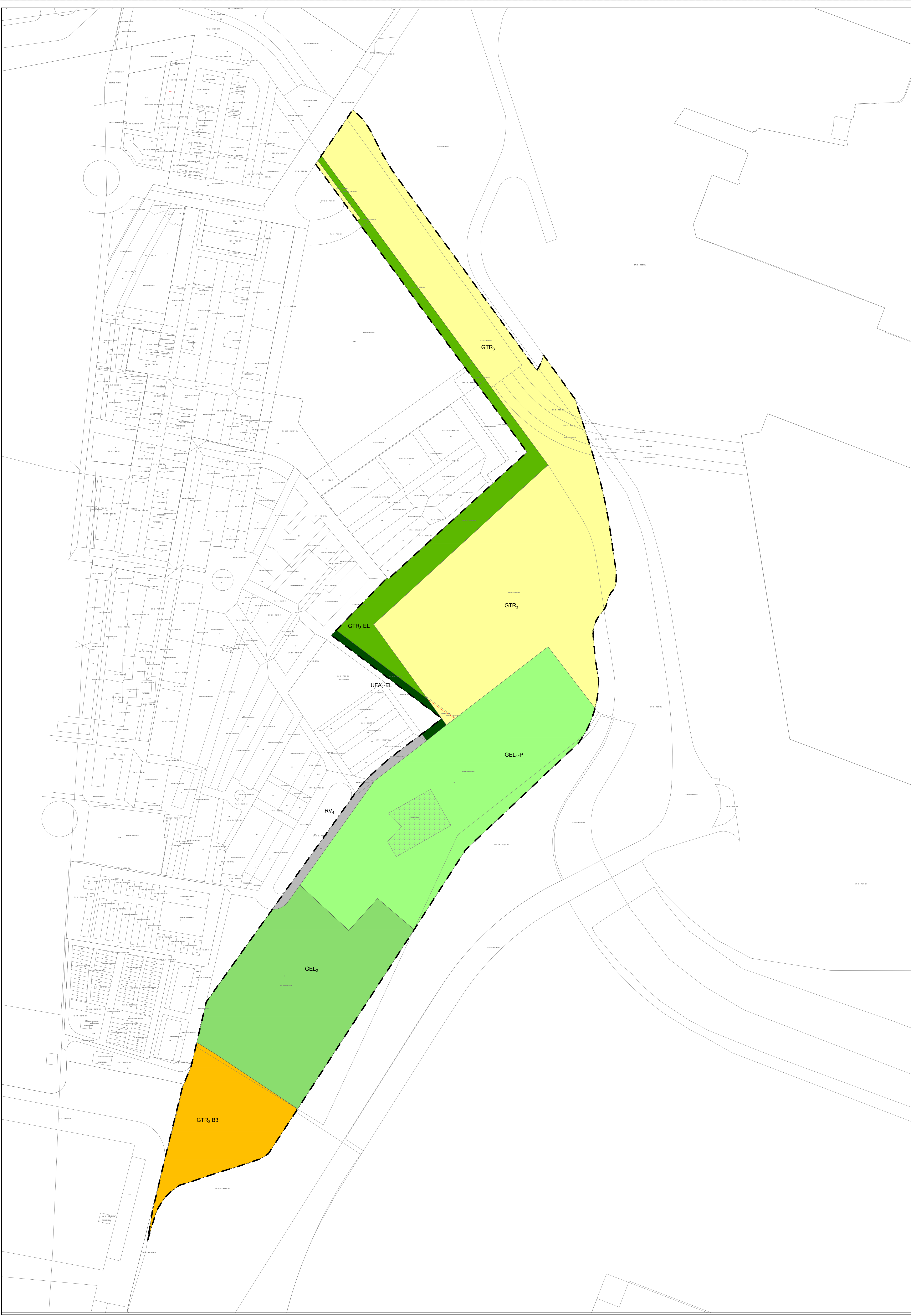
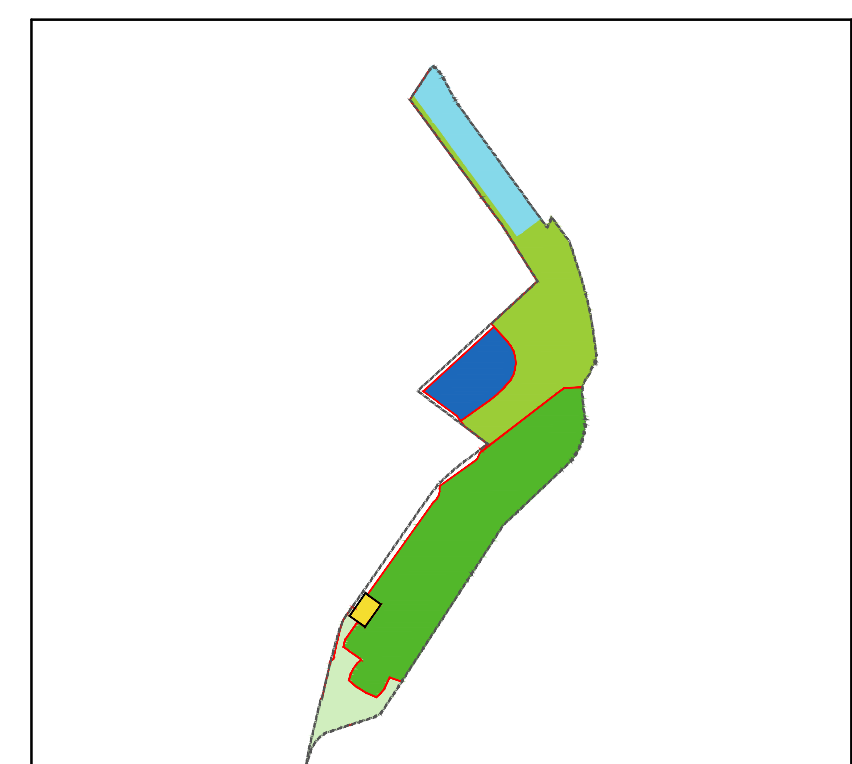


17071EIP-01.3



--- ÁMBITO DEL SECTOR DEL PLAN ESPECIAL ZONA SUR 1 PUERTO DE VALÈNCIA NAZARET ESTE

- ZONAS VERDES**
- Red Primaria
    - GEL<sub>2</sub>
    - GEL<sub>4-P</sub>
  - Red Secundaria
    - UFA<sub>2-EL</sub>
- RED VIARIA**
- Red Secundaria
    - RV<sub>4</sub>
- ÁREA PORTUARIA (SISTEMA GENERAL DE TRANSPORTES)**
- Red Primaria
    - GTR<sub>3</sub>
    - GTR<sub>3 EL</sub>
    - GTR<sub>3 B3</sub>



Ref: 17071EIP-01.3  
 Plano: *Planeamiento vigente:*  
*Clasificación del suelo*  
*sobre cartografía*  
*municipal*

Escala A1: 1/2000  
 Escala A3: 1/4000

Fecha: Junio 2020  
 Sustituye: 01.3 DIC 2018

17071EIP  
**ESTUDIO DE INTEGRACIÓN PAISAJÍSTICA**  
**PLAN ESPECIAL ZONA SUR 1 DEL PUERTO DE VALÈNCIA**  
**Nazaret Este VALÈNCIA**

**Arquitectos:**  
 Juan Añón Gómez

*[Signature]*  
 Gabriel Doménech Bardisa

**Arquitecta colaboradora:**  
 Lucía Yubero Serrano

